



COMUNE DI PONTE DI PIAVE (TV)

**PPCC**

# PIANO DI PROTEZIONE CIVILE COMUNALE



SIMULAZIONE SCENARIO DI RISCHIO DI EMERGENZA SANITARIA  
COVID-19 frazione di LEVADA

## PIANO OPERATIVO SPEDITIVO (POS)



**RES Ambiente s.r.l.**

Via Matteotti, 42/A – 31015 Conegliano (TV)

tel. +39(0)438 1895534

+39 335 6840779

+39 3351821698

[www.resambiente.it](http://www.resambiente.it) -

email: [protezionecivile@resambiente.it](mailto:protezionecivile@resambiente.it)

PEC: [resambiente@legalmail.it](mailto:resambiente@legalmail.it)

IL SINDACO

**Dott.ssa PAOLA  
ROMA**

**Resp.le Comunale  
PC  
C.te PL Giuseppe  
Davidetti**

IL PROGETTISTA

Ing. A. Ghizzo

SOSTITUISCE

2016

COMPILATORE

MODIFICA N°

CODICE

FILE

DATA REDAZIONE

2020



## SOMMARIO

CAPITOLO 1 ATTI e NORME.....	1
Atti Amministrativi.....	2
CAPITOLO 2 INQUADRAMENTO OPERATIVO.....	4
Introduzione.....	5
CAPITOLO 3 CARATTERISTICHE TERRITORIALI E ANTROPICHE.....	6
QuadroSinottico_RISCHI_SOTTOSISTEMI TERRITORIALI_Celle di Rischio.....	7
CAPITOLO 4 INDIVIDUAZIONE DEI RISCHI.....	9
CAPITOLO 5 ORGANIZZAZIONE.....	10
CAPITOLO 6 MODELLO DI INTERVENTO.....	11
Cella di Rischio C110-C310(1)_Introduzione Generale.....	12
Cella di Rischio C110-C310(1)_PlanimetriaSito.....	24
Cella di Rischio C110-C310(1)_Parametri.....	25
Cella di Rischio C110-C310(1)_Analisi-Indicatori.....	29
Cella di Rischio C110-C310(1)_ModelloDiIntervento.....	35
Cella di Rischio C110-C310(1)_Esposizione_Persone_e_Cose.....	69
Cella di Rischio C110-C310(1)_Esposizione_Persone (per QutaBaseEdificio, Asta ..	70
Cella di Rischio C110-C310(1)_StrutturaAzioni.....	74
CAPITOLO 7 ALLEGATI.....	79
CAPITOLO 8 CARTOGRAFIA.....	80
CAPITOLO 9 MODULISTICA.....	81
CAPITOLO 10 RUBRICHE.....	82
CAPITOLO 11 GLOSSARIO.....	83





**PAGINA**

**INTENZIONALMENTE**

**IN BIANCO**



**PAGINA**

**INTENZIONALMENTE**

**IN BIANCO**



ULTIMA APPROVAZIONE

COPIA



COMUNE PONTE DI PIAVE  
Provincia di Treviso

**COPIA**

VERBALE DI DELIBERAZIONE DEL CONSIGLIO COMUNALE  
N. 3 Reg. Delibere in data **26/04/2016**

<b>Oggetto: APPROVAZIONE NUOVO PIANO DI PROTEZIONE CIVILE</b>			
L'anno duemilasedici, addì ventisei del mese di Aprile alle ore 20:00 c/o Sede Municipale e per determinazione del Sindaco e con avvisi scritti è stato convocato il Consiglio Comunale in seduta Pubblica Ordinaria di 1a convocazione. Eseguito l'appello risultano:			
Nome	Carica	Presente	Assente
ROMA PAOLA	Presidente	X	
BOER SILVANA	Consigliere	X	
PICCO STEFANO	Consigliere	X	
FAVARO STEFANO	Consigliere	X	
MORO STEFANIA	Consigliere	X	
LORENZON SERGIO	Consigliere	X	
BURIOLA FABIO	Consigliere	X	
FURLAN DANIELE	Consigliere	X	
MORICI SANTE	Consigliere	X	
DE BIANCHI LUCIANO	Consigliere	X	
NARDI GIULIA	Consigliere	X	
REDIGOLO GINO	Consigliere	X	
RORATO CLAUDIO	Consigliere		X

Presenti n. 12 Assenti n. 1

Assiste alla seduta la Dott.ssa DOMENICA MACCARRONE, Segretario Comunale.

La Dott.ssa ROMA PAOLA , nella sua qualità di Sindaco, assume la Presidenza.



**PAGINA**

**INTENZIONALMENTE**

**IN BIANCO**





PIANO PROTEZIONE CIVILE COMUNALE			
Capitolo 2	Piano Operativo Speditivo (POS)		
	Introduzione		

## INTRODUZIONE

La gestione dell'emergenza sanitaria pandemia COVID-19, è territorialmente basata sulla struttura prevista dal quadro sinottico RISCHIO-TERRITORIO<sup>1</sup>. Le ZONE (ROSSE o SORVEGLIATE) sono quelle su cui è stato accertato (caso reale) o si ipotizza venga accertato (esercitazione) la presenza di un focolaio pandemico. Tali zone sono collegate ad altrettante celle di rischio su cui viene allestito uno scenario di rischio.

La caratterizzazione di uno scenario di rischio prevede quanto segue:

- 1- Individuazione sul territorio comunale del perimetro della zona/e
- 2- Analisi generale dell'area sottesa dal perimetro per fissare i parametri di conduzione dello scenario di rischio quali presenza antropica, infrastrutture viarie presenti, risorse umane, materiali e mezzi necessari per lo svolgimento delle operazioni di supporto
- 3- Applicazione di modello di intervento
- 4- Monitoraggio costante del fabbisogno funzionale delle ZONE (ROSSE o SORVEGLIATE)
- 5- Misurazione dell'efficacia delle operazioni di supporto

---

<sup>1</sup> Vedi SOMMARIO voce QuadroSinottico\_RISCHI\_SOTTOSISTEMI TERRITORIALI\_Celle di Rischio



**Vedi Capitolo 3**  
**RELAZIONE GENERALE**  
**PIANO DI PROTEZIONE CIVILE**

Ponte di Piave Quadro Sinottico RISCHI SOTTOSISTEMI TERRITORIALI

Ambito: CAPOLUOGO - Frazione -Localita	26058	Eventi Calamitosi												Eventi Non Calamitosi		
	PONTE DI PIAVE		Rischio Meteo	Rischio Idraulico/ Idrogeologico	Rischio Blackout Elettrico	Rischio Idropotabile	Rischio Aeroportuale	Rischio Sismico	Rischio Chimico Industriale	Rischio Trasporto Merci Pericolose	Rischio Ondate di calore	Rischio Emergenza Sanitaria	Rischio Incendi Boschivi	Rischio Piano di Emergenza Esterno (P.E.E. / P.S.)	Manifestazioni Pubbliche	Presenze stagionali
PONTE DI PIAVE (A)	Ambito	N. Sotto sistema	1	2	3	4	5	6	7	8	9	10	11	12	13	14
Residenziale	A	1	A11	A12	A13	A14	A15	A16	A17	A18	A19	A110	A111	A112	A113	A114
Produttivo	A	2	A21	A22	A23	A24	A25	A26	A27	A28	A29	A210	A211	A212	A213	A214
Mobilita	A	3	A31	A32	A33	A34	A35	A36	A37	A38	A39	A310	A311	A312	A313	A314
Ambientale	A	4	A41	A42	A43	A44	A45	A46	A47	A48	A49	A410	A411	A412	A413	A414
BUSCO (B)		N. Sotto sistema														
Residenziale	B	1	B11	B12	B13	B14	B15	B16	B17	B18	B19	B110	B111	B112	B113	B114
Produttivo	B	2	B21	B22	B23	B24	B25	B26	B27	B28	B29	B210	B211	B212	B213	B214
Mobilita	B	3	B31	B32	B33	B34	B35	B36	B37	B38	B39	B310	B311	B312	B313	B314
Ambientale	B	4	B41	B42	B43	B44	B45	B46	B47	B48	B49	B410	B411	B412	B413	B414
LEVADA (C)		N. Sotto sistema														
Residenziale	C	1	C11	C12	C13	C14	C15	C16	C17	C18	C19	C110	C111	C112	C113	C114
Produttivo	C	2	C21	C22	C23	C24	C25	C26	C27	C28	C29	C210	C211	C212	C213	C214
Mobilita	C	3	C31	C32	C33	C34	C35	C36	C37	C38	C39	C310	C311	C312	C313	C314
Ambientale	C	4	C41	C42	C43	C44	C45	C46	C47	C48	C49	C410	C411	C412	C413	C414
NEGRISIA (D)		N. Sotto sistema														
Residenziale	D	1	D11	D12	D13	D14	D15	D16	D17	D18	D19	D110	D111	D112	D113	D114
Produttivo	D	2	D21	D22	D23	D24	D25	D26	D27	D28	D29	D210	D211	D212	D213	D214
Mobilita	D	3	D31	D32	D33	D34	D35	D36	D37	D38	D39	D310	D311	D312	D313	D314
Ambientale	D	4	D41	D42	D43	D44	D45	D46	D47	D48	D49	D410	D411	D412	D413	D414



QUADRO SINOTTICO-Riepilogo

Powered by  
RES Ambiente srl - @ 2014 All rights reserved

Ponte di Piave Quadro Sinottico RISCHI SOTTOSISTEMI TERRITORIALI

S. NICOLO' ( E )		N. Sotto sistema														
Residenziale	E	1	E11	E12	E13	E14	E15	E16	E17	E18	E19	E110	E111	E112	E113	E114
Produttivo	E	2	E21	E22	E23	E24	E25	E26	E27	E28	E29	E210	E211	E212	E213	E214
Mobilita	E	3	E31	E32	E33	E34	E35	E36	E37	E38	E39	E310	E311	E312	E313	E314
Ambientale	E	4	E41	E42	E43	E44	E45	E46	E47	E48	E49	E410	E411	E412	E413	E414

**LEGENDA rischio**

Elevato



Moderato



Basso



QUADRO SINOTTICO-Riepilogo

Powered by

RES Ambiente srl - @ 2014 All rights reserved



**Vedi Capitolo 4**  
**RELAZIONE GENERALE**  
**PIANO DI PROTEZIONE CIVILE**



**Vedi Capitolo 5**  
**RELAZIONE GENERALE**  
**PIANO DI PROTEZIONE CIVILE**



**PAGINA**

**INTENZIONALMENTE**

**IN BIANCO**



## INTRODUZIONE GENERALE alla CELLA DI RISCHIO C110-C310(1)

### 1- Lineamenti della CELLA DI RISCHIO C110-C310(1)

#### 1.1 Titolo

**Piano Operativo Speditivo** per la mitigazione degli eventi connessi al Rischio Emergenza Sanitaria Pandemica Covid-19.

#### 1.2 Premessa

Lo scenario di rischio di natura sanitaria COVID-19 ha come sfondo la dichiarazione del 30 gennaio 2020 dell'organizzazione Mondiale della Sanità (OMS) secondo cui l'epidemia COVID-19 costituisce un'emergenza di sanità pubblica di rilevanza internazionale.

Le precedenti pandemie e le relative statistiche sono di seguito riportate:

note	VIRUS	IDENTIFICATO NEL	CASI ACCERTATI	DECESSI	TASSO DI MORTALITÀ	DIFFUSIONE (num. Paesi)
1	Marburg	1967	466	373	80%	11
2	Ebola	1976	33.577	13.562	40,40%	9
3	Hendra	1994	7	4	57%	1
4	H5N1 CoV (aviaria)	1997	861	455	52,80%	18
5	Nipah	1998	513	398	77,60%	2
6	SARS CoV	2002	8.096	774	9,60%	29
7	H1N1 CoV (suina)	2009	1.632.258	284.500	17,40%	214
8	MERS CoV	2012	2.494	858	34,40%	28
9	H7N9 CoV (aviaria)	2013	1.568	616	39,30%	3
10	Wuhan nCoV-2019	2020	8.149	170	2%	20

(Fonte: CDC/WHO; ELAB. FOCUS.IT)

L'autorità sanitaria territorialmente competente (Ulss2, dr Ramigni) raccomanda<sup>1</sup>:

<sup>1</sup> fonte: Piano strategico-operativo nazionale di preparazione e risposta a una pandemia influenzale (PanFlu) 2021-2023, pubblicato sul Supplemento ordinario n. 7 alla Gazzetta Ufficiale del 29.1.2021.





Il Piano definisce per l'emergenza pandemica 4 fasi, declinabili sia a livello globale che locale, con nazioni e regioni che affrontano fasi diverse in tempi diversi.

- 1) fase interpandemica
- 2) fase di allerta
- 3) fase pandemica (con evidenziate fasi acute, post-acute, di transizione epidemica)
- 4) fase di transizione

La dichiarazione del livello di fase è effettuata dal direttore generale dell'OMS, in accordo con i regolamenti esistenti che governano la notifica e il controllo delle malattie infettive. A livello nazionale, il Ministro della Salute, informa sulla dichiarazione di fase dell'OMS e sul livello di allerta nel Paese.

Per ognuna delle fasi, il Piano indica le azioni da intraprendere a livello nazionale, regionale e locale, chiamando le regioni ad approvare uno specifico Piano Pandemico Regionale in cui siano dettagliati i meccanismi di coordinamento regionale con individuazione della catena di responsabilità, della definizione dei sistemi di raccordo e collaborazione tra i vari attori e dei canali di comunicazione.

In attesa della pubblicazione del Piano Regionale, **a livello comunale** è di particolare importanza, in ognuna delle fasi, ma in particolare nella fase pandemica vera e propria, la conoscenza delle misure di assistenza di tipo non sanitario e delle misure di prevenzione e controllo delle infezioni di natura non farmacologica e la capacità di implementarle in tempi rapidi.

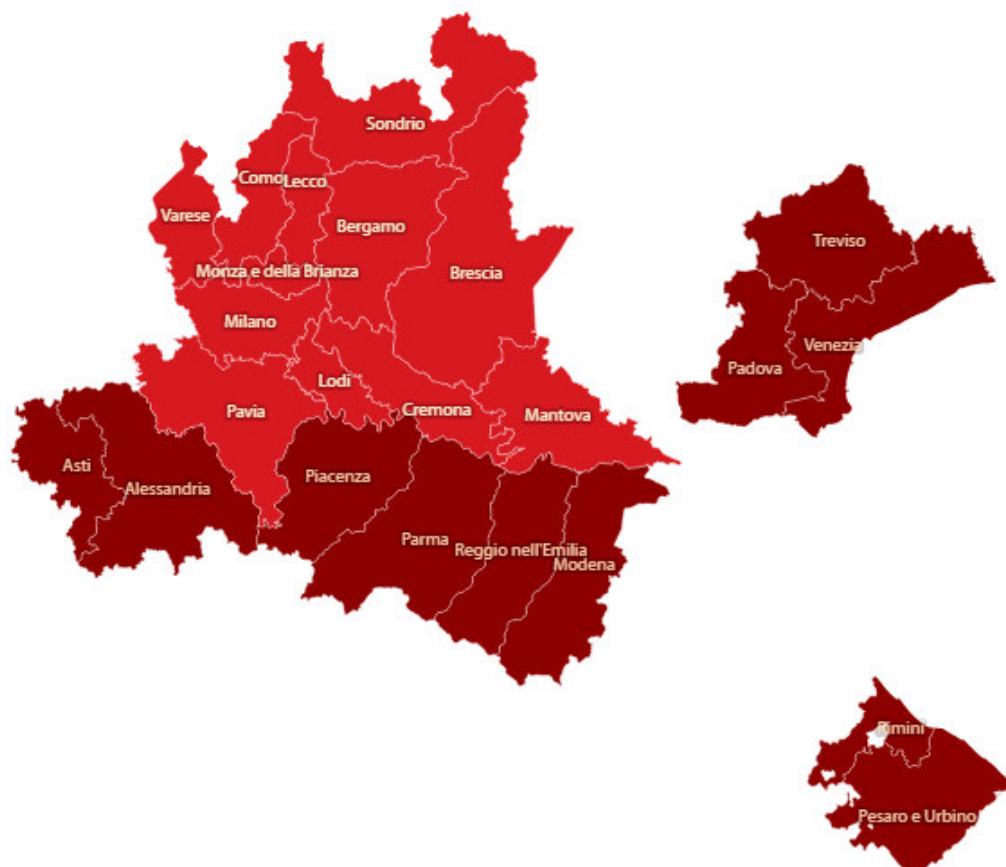


### 1.3 Mappatura territoriale delle ZONE rosse

Premessa: la pandemia non ha precedenti uguali e quindi il quadro regolatorio è altamente variabile in ragione degli studi virologici e delle azioni di profilassi che progressivamente vengono emesse dalle competenti autorità. Ne consegue un quadro operativo altamente variabile per profili professionali impiegati e protocolli di svolgimento delle azioni di contrasto alla diffusione del contagio.

Di tutto questo, ovviamente le presenti note ne risentono e quindi necessitano di un **costante adeguamento al profilo pandemico in termini di protocollo di profilassi e azioni di contrasto.**

A **solo scopo esemplificativo**, ricordiamo che il Dpcm 8 marzo 2020 ha stabilito la seguente mappatura:



Il decreto indica, tra le altre cose, di «evitare in modo assoluto ogni spostamento in entrata e in uscita dai territori» della Lombardia e delle



province di Modena, Parma, Piacenza, Reggio Emilia, Rimini, Pesaro e Urbino, Venezia, Padova, Treviso, Asti, Alessandria, Verbano Cusio Ossola, Novara e Vercelli, «nonché all'interno dei medesimi territori».

Il Piano di Protezione Civile Comunale, deve garantire la gestione della logistica delle operazioni, nel rispetto della **catena di comando** e del **flusso delle informazioni** previsti dalle comunicazioni statali, regionali nonché dalle Autorità Sanitarie territorialmente competenti.

Il COC, preso atto della mappatura delle zone rosse decretata dai competenti organi<sup>2</sup>, delimita sul proprio territorio comunale la mappatura delle zone rosse.

Il Quadro Sinottico RISCHI-SOTTOSISTEMI<sup>3</sup> TERRITORIALI evidenzia le celle di rischio (porzioni del territorio) prese in considerazione:

- C110 (Sottosistema Residenziale)
- C310 (Sottosistema Mobilità).

L'evento è di natura non prevedibile e non preventivamente allocabile se non in termini astratti. Queste caratteristiche non impediscono, anzi suggeriscono, di pianificare e svolgere attività di prevenzione (es. esercitazioni) di natura strutturale e non strutturale.

Il presente Piano Operativo Speditivo (POS) può essere utilizzato sia per casi reali che per le esercitazioni.

Innanzitutto deve essere perimetrata la zona entro la quale risiedono le persone affette da COVID-19 (vedi Fig.1).

## **2- Caratteristiche territoriali della Cella di Rischio**

### **2.1 Estratto Cartografico**

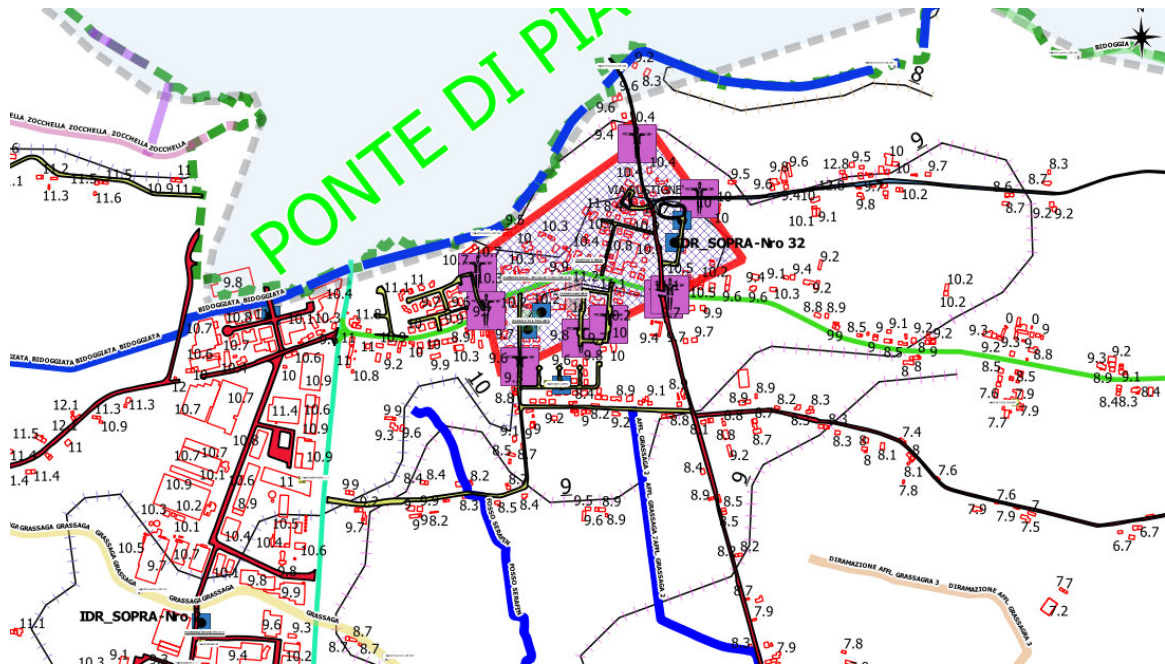
---

<sup>2</sup> norma nazionale e /o regionale e/o comunale

<sup>3</sup> Legge Regionale che presiede alla formazione dei Piani Urbanistici



Fig. 1



## 2.2 Legenda dell'Estratto cartografico



## Legenda

### Vestizione di Progetto

#### AREA\_01

- p0102011\_AreeAttesa
- p0102021\_AreeRicovero
- p0106081\_SaleSpettacoli
- p0106111\_Alberghi

#### PUNTO\_01

- p0109033\_Materiali
- p0109103\_Pompe

### Vestizione Rischio NeveGhiaccio

#### VIE

- priorità--1
- priorità--2
- priorità--4

### Vestizione Rischio Idraulico

#### idranti

- IDR\_SOPRA-Nro 18
- IDR\_SOPRA-Nro 20
- IDR\_SOPRA-Nro 32
- IDR\_SOPRA-Nro 33
- IDR\_SOPRA-Nro 34

#### Reticolo idrografico

- AFFL. GRASSAGA 2
- BIDOGGIATA
- FOSSO SERAFIN

### Vestizione Generale

#### ComuniConfinanti\_fonte-ISTAT

- Oderzo

### Ponte di Piave\_Cancelli\_per-CdR

- CdR\_B110-B310(1)VIA CASTELGINEST
- CdR\_B110-B310(1)VIA CHIODO
- CdR\_B110-B310(1)VIA DELLA VITTORIA
- CdR\_B110-B310(1)VIA DI MEZZO
- CdR\_B110-B310(1)VIA RUSTIGNE'
- CdR\_B110-B310(1)VIA TODARO

#### ATO

- CdR\_B110-B310-1

#### viabilita\_gerarchia PROVINCIALE 2020

- SP117
- LIMITI
- FABBRIC\_depurato

#### CURVE ALTIMETRICHE

- 8
- 9
- 10

## 2.3 Distribuzione territoriale della presenza antropica

La presenza antropica è fornita dalle seguenti fonti:

- Ufficio Anagrafe comunale (**residenti**)
- Camera di Commercio territorialmente competente (**addetti**)<sup>4</sup>
- Ufficio Lavori Pubblici e/o Ufficio Urbanistica comunali (**stradario cartografico**)

<sup>4</sup> Codici ATECO autorizzati a continuare la produzione



Il primo fornisce i dati in forma tabulare della consistenza dei residenti, il secondo fornisce i dati in forma tabulare degli addetti, il terzo fornisce in forma cartografica gli oggetti grafici che accolgono la presenza antropica (residenti + addetti).

## **2.4 Report**

Sono di due tipi:

**2.4.1 Tabulari:** esposizione (persone e immobili)<sup>5</sup>

**2.4.2 Tematici:** tavole tematiche

## **2.5 Curve altimetriche**

La cella di rischio in esame C110-C310(1) cade in un'area la cui altimetria è compresa tra 8 e 10 m slm. I valori di altimetria restituiscono condizioni di agibilità proprie di un sito pianeggiante. Questo significa che le zone interessate presentano condizioni di mobilità agevolate, specie nel caso sia obbligatorio introdurre una idonea viabilità alternativa, **non preesistente**. Rimane a carico dei Responsabili delle Funzioni di Supporto eseguire un sopralluogo di conferma, annotando le eventuali criticità che potrebbero insorgere sul sistema della mobilità in caso di condizioni meteo avverse: es. ponti, torrenti, collegamenti viari.

## **2.6 Criticità'**

La criticità della Cella di Rischio in esame, deriva da due possibili situazioni:

- 1- Zona rossa attraversata da **infrastrutture viarie ordinarie** cioè correntemente attive e utilizzate
- 2- Zona rossa attraversata da **infrastrutture viarie create ad hoc** a seguito dell'istituzione di viabilità alternativa in toto o in parte alla infrastruttura viaria ordinaria

---

<sup>5</sup> Vedi Indice del Piano Operativo Speditivo, per la Cella di Rischio C110-C310(1), l'Esposizione\_Persone (per Asta e Numero civico) e l' Esposizione\_Persone-e-Cose



Come detto in premessa l'evento in esame non è di natura prevedibile né temporalmente né territorialmente. E' quindi ovvio che si deve procedere per scenari.

## **Scenario 1** (fig.2)

L'ambito della CdR Emergenza COVID-19, evidenzia le seguenti criticità:

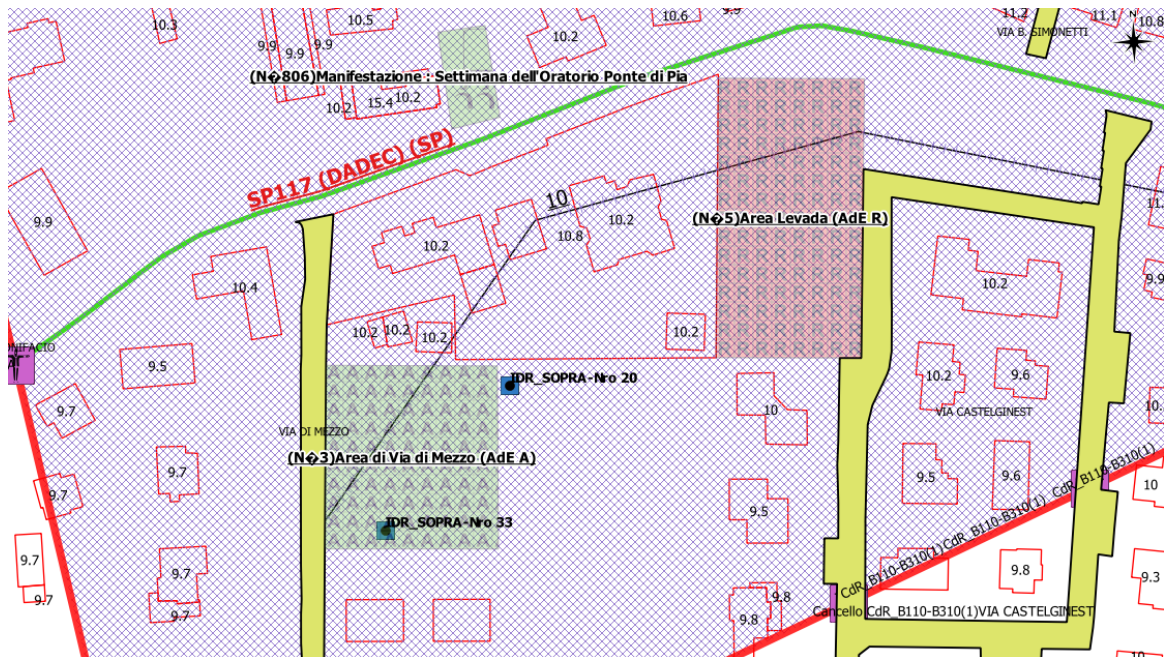
- 1- presenza di infrastrutture viarie gerarchizzate: **strade comunali** e **strade provinciali** (vedi Legenda estratto)
- 2- presenza (interna alla cella di rischio in esame) delle seguenti aree di emergenza: **Area di Attesa** ((Scheda Nro3) Area di Via di Mezzo (AdE A)) e **Area di Ricovero** ((Scheda Nro5) Area Levada (AdE R)) quindi risorse che corrispondono ad un adduttore di traffico in caso di necessità di utilizzo delle aree medesime
- 3- presenza (interna alla cella di rischio in esame) dell'**Area destinata a Manifestazione pubbliche** ((Scheda Nro806) Manifestazione: Settimana dell'Oratorio Ponte di Piave – frazione di Levada) quindi risorsa che corrisponde ad un adduttore di traffico qualora nell'area medesima sia in corso la sopracitata Manifestazione
- 4- Le attività delegate ai soggetti concessionari del servizio pulizia delle strade presuppongono la **disponibilità di idranti** capaci di favorire la sanificazione delle aste viarie che collegano la zona del focolaio pandemico con il resto del territorio comunale. Il comune deve quindi comunicare all'Ente Gestore degli idranti, la necessità di evitare un loro sottodimensionamento, al fine di evitare che prendano corpo fattori moltiplicatori di rischio quali la scarsità di acqua necessaria per preparare le soluzioni previste per la sanificazione delle strade





5- presenza (a Nord della cella di rischio in esame) del **BIDOGGIATA** che in condizioni meteo avverse potrebbe produrre un effetto moltiplicatore di rischio (idraulico)

Fig.2



Vanno istituiti i cancelli stradali per la messa in sicurezza dell'area (impedire il flusso pedonale e veicolare non autorizzato). I mezzi autorizzati dovranno in via preventiva essere loro stessi dotati dei presidi sanitari previsti





dalle norme in materia di pandemia. I responsabili delle competenti Funzioni di Supporto dovranno, a seguito sopralluogo, provvedere all'allestimento del piano di MOBILITA' MODIFICATA ovvero non provvedere ritendo le infrastrutture viarie ordinarie sufficienti per lo scopo.

## Scenario Nro 2 (Fig. 3)

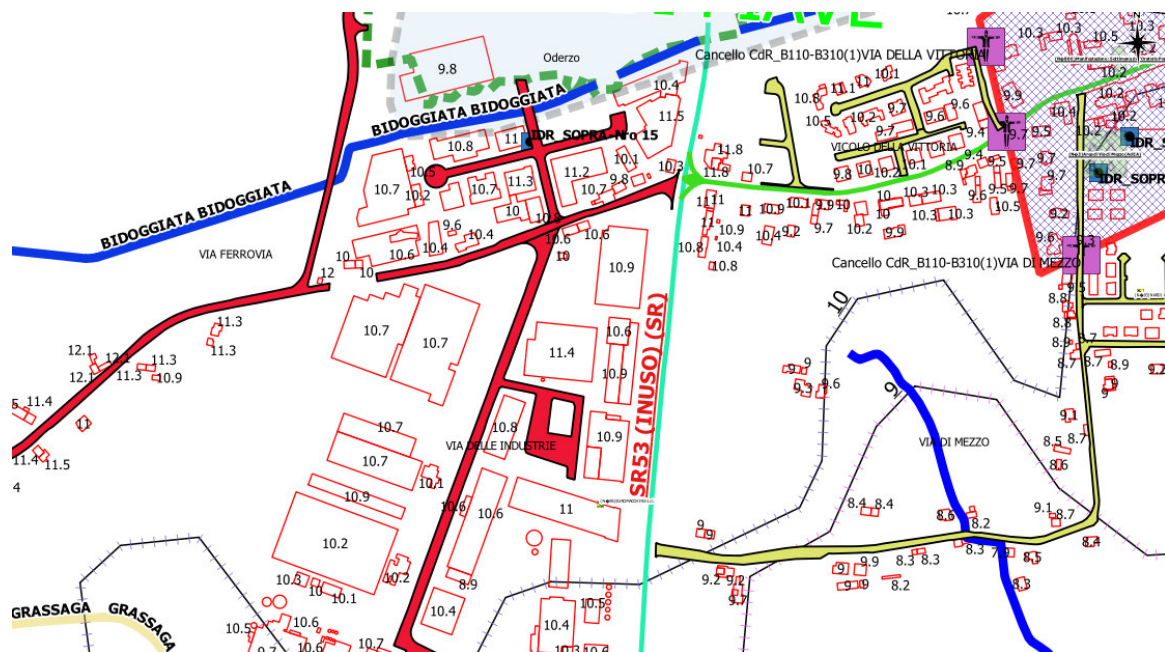


Fig.3

La viabilità comunale che interessa la CdR in esame va raccordata con quella esterna alla CdR specie in presenza di aste viarie di livello gerarchicamente superiore a quello comunale (SP117 e SR53). Il raccordo è necessario per garantire:

- il transito scorrevole per i mezzi soccorso (da/a nosocomi quali Oderzo, Conegliano, **Vittorio Veneto (Ospedale COVID-19)**, Treviso)
- la sostenibilità del flusso veicolare ordinario

Tutto questo potrebbe suggerire l'istituzione di ulteriori cancelli.



In ogni caso dovrà essere tenuto in considerazione il livello di efficacia delle azioni poste in essere con particolare riguardo agli indicatori previsti dalla sezione **VALUTAZIONE**.

I due scenari appena descritti, tenuto conto della natura del rischio, non sono esaustivi, ma costituiscono una significativa **base metodologica** per affrontare un caso reale ovvero virtuale quale un'esercitazione.

### **3- VALUTAZIONE**

*Il miglioramento continuo del Piano di protezione Civile e dei collegati Piani Operativi Speditivi (POS) passa dalla puntuale registrazione dei verbali compilati nel corso della conduzione del POS.*

*La valutazione finale consta delle seguenti attività:*

#### **3.1 Resoconto**

##### **3.1.1 Analisi Indicatori: scostamento tra valori rilevati e valori attesi**

##### **3.1.2 Motivazioni degli scostamenti**

#### **3.2 Retroazioni necessarie:**

##### **3.2.1 Previsione**

##### **3.2.2 Prevenzione<sup>6</sup>Strutturale**

---

<sup>6</sup> DL 2/1/2018 Nro 1 : Art. 2 cc. 3 e 4

3. La prevenzione consiste nell'insieme delle attività di natura strutturale e non strutturale, svolte anche in forma integrata, dirette a evitare o a ridurre la possibilità che si verifichino danni conseguenti a eventi calamitosi anche sulla base delle conoscenze acquisite per effetto delle attività di previsione.

4. Sono attività di prevenzione non strutturale di protezione civile quelle concernenti:

a) l'allertamento del Servizio nazionale, articolato in attività

di preannuncio in termini probabilistici, ove possibile e sulla base delle conoscenze disponibili, di monitoraggio e di sorveglianza in tempo reale degli eventi e della conseguente evoluzione degli scenari di rischio;

b) la pianificazione di protezione civile, come disciplinata dall'articolo 18;

c) la formazione e l'acquisizione di ulteriori competenze professionali degli operatori del Servizio nazionale;

d) l'applicazione e l'aggiornamento della normativa tecnica di interesse;

e) la diffusione della conoscenza e della cultura della protezione civile, anche con il coinvolgimento delle istituzioni scolastiche, allo scopo di promuovere la resilienza delle comunità e l'adozione di comportamenti consapevoli e misure di autoprotezione da parte dei cittadini;

f) l'informazione alla popolazione sugli scenari di rischio e le relative norme di comportamento nonché' sulla pianificazione di protezione civile;



- 3.2.3** *Prevenzione NON strutturale*
- 3.2.4** *Pianificazione, Progettazione e Sviluppo*
- 3.2.5** *Condizione*
- 3.2.6** *Valutazione*

I resoconti e le retroazioni, opportunamente verbalizzate<sup>7</sup>, costituiranno il materiale informativo con cui introdurre le necessarie rettifiche, integrazioni, correzioni del Piano Operativo Speditivo.

---

g) la promozione e l'organizzazione di esercitazioni ed altre attività addestrative e formative, anche con il coinvolgimento delle comunità, sul territorio nazionale al fine di promuovere l'esercizio integrato e partecipato della funzione di protezione civile;

h) le attività di cui al presente comma svolte all'estero, in via bilaterale, o nel quadro della partecipazione dell'Italia all'Unione europea e ad organizzazioni internazionali, al fine di promuovere l'esercizio integrato e partecipato della funzione di protezione civile;

i) le attività volte ad assicurare il raccordo tra la pianificazione di protezione civile e la pianificazione territoriale e le procedure amministrative di gestione del territorio per gli aspetti di competenza delle diverse componenti.

5. Sono attività di prevenzione strutturale di protezione civile quelle concernenti:

a) la partecipazione all'elaborazione delle linee di indirizzo nazionali e regionali per la definizione delle politiche di prevenzione strutturale dei rischi naturali o derivanti dalle attività dell'uomo e per la loro attuazione;

b) la partecipazione alla programmazione degli interventi finalizzati alla mitigazione dei rischi naturali o derivanti dall'attività dell'uomo e alla relativa attuazione;

c) l'esecuzione di interventi strutturali di mitigazione del rischio in occasione di eventi calamitosi, in coerenza con gli strumenti di programmazione e pianificazione esistenti;

d) le azioni integrate di prevenzione strutturale e non strutturale per finalità di protezione civile di cui all'articolo 22.

<sup>7</sup> Modello (Word) presente nella cartella "Word" del CD che accompagna il POS, denominato <<Verbale (Evento reale o Esercitazione)>> e corrisponde al Verbale di VALUTAZIONE (Evento reale o Esercitazione)



**Vedi Capitolo 8**  
**RELAZIONE GENERALE**  
**PIANO DI PROTEZIONE CIVILE**



# Risorse e Minacce

Cod Istat Comune

**26058 Ponte di Piave**

<b>ZONASISMICA</b>	3 <input type="checkbox"/> <b>SEDE COM</b>	<b>DataAdempimento</b>	<b>DataPROSSIMOAdempimento</b>
<b>Descrizione Adempimento</b>			
Approvazione con Atto CC (L. 100/2012 e DGR 3315/10 e ssmmii)		26/04/2016	23/10/2016

**TEMA** **p0105\_Infrastrutture\_strategiche.mdb**

**CLASSE** **DENOMINAZIONE SCHEDA** **progressivo scheda** **stato**

**p0105052\_StradeStrategiche**

(N°276)Piazzale della Stazione_accesso (AdE A) Piazzale della Stazione	276	Attiva
(N°277)Via di Mezzo_accesso (AdE A) Area di Via di Mezzo	277	Attiva
(N°278)Via A. De Faveri_accesso (AdE A) Area di Via A. De Faveri	278	Attiva
(N°279)Via Della Vittoria (S.P. 117)_accesso (AdE A) Area Levada	279	Attiva
(N°439)Via Chiesa	439	Attiva
(N°53)Via Argine	53	Attiva
(N°54)Via Croce	54	Attiva
(N°55)Via Fossadelle_accesso (AdE A) Area di Via Fossadelle	55	Attiva

**Totale Scheda** **Numero**

p0105052\_StradeStrategiche 8

**p0105062\_PontiStrategici**

(N°170)Ponte Ferroviario sul Fiume Piave	170	Attiva
(N°171)Ponte sul canale Grassaga (S.P. 133)	171	Attiva
(N°172)Ponte sul canale Loschetto (S.P. 133)	172	Attiva
(N°173)Ponte sul canale Grassaga (Via Chiodo)	173	Attiva
(N°174)Ponte su Fosso della Centrale (Via Grasseghella)	174	Attiva
(N°175)Ponte Ferroviario sul canale Grassaga	175	Attiva



Pagina 1 di 4



(N°176)Ponte Ferroviario sul canale Bidoggiata	176	Attiva
(N°177)Ponte su Fosso Cre 2 (Via Argine)	177	Attiva
(N°178)Ponte su Fosso Baldassari - Ponzet (S.P. 34)	178	Attiva
(N°179)Ponte su canale Zocchella (S.P. 7)	179	Attiva
(N°18)Ponte sul Fiume Piave (S.R. 53)	18	Attiva
(N°19)Ponte sul canale Grassaga S.R. 53	19	Attiva
(N°20)Ponte sul canale Bidoggia (S.R. 53)	20	Attiva
(N°21)Ponte sul Fosso Cre 1 (S.R. 53)	21	Attiva
(N°437)Ponte su canale Bidoggiata (S.P. 133)	437	Attiva
(N°438)Ponte Ferroviario sul canale Zocchella	438	Attiva
(N°56)Ponte sul canale Grassaga (Via Fossadelle)	56	Attiva
(N°57)Ponte sul canale Bidoggia (Via Fossadelle)	57	Attiva
(N°58)Ponte sul canale Zocchella (Via Fossadelle)	58	Attiva

<b><i>Totale Scheda</i></b>	<b><i>Numero</i></b>
p0105062_PontiStrategici	19

**p0105072\_GallerieStrategiche**

(N°22)Sottopasso Ferroviario (Viale Europa)	22	Attiva
(N°59)Sottopasso Ferroviario (Via Risorgimento)	59	Attiva
(N°60)Sottopasso Ferroviario (Via Roma)	60	Attiva

<b><i>Totale Scheda</i></b>	<b><i>Numero</i></b>
p0105072_GallerieStrategiche	3





<i>TEMA</i>	<i>p0108 Strutture tattiche e sensibili.mdb</i>		
<i>CLASSE</i>	<i>DENOMINAZIONE SCHEDA</i>	<i>progressivo scheda</i>	<i>stato</i>
<b>p0108072_NodiSensibili</b>			
(N°51)	Via Grasseghella	51	Attiva
(N°52)	Via Chiodo	52	Attiva
(N°66)	incrocio via Postumia - via Jesolo	66	Attiva
(N°67)	incrocio via Postumia - via Europa	67	Attiva
(N°68)	incrocio via Postumia - via Della Vittoria	68	Attiva
(N°69)	incrocio via Roma - via Verdi	69	Attiva
		<b>Totale Scheda</b>	<b>Numero</b>
		p0108072_NodiSensibili	6
<b>p0108103_Cancelli</b>			
(N°1200)	CancelloCdR_C110-C310VIA DELLA VITTORIA	1200	Attiva
(N°1201)	CancelloCdR_C110-C310VIA DI MEZZO	1201	Attiva
(N°1202)	CancelloCdR_C110-C310VIA CASTELGINEST	1202	Attiva
(N°1203)	CancelloCdR_C110-C310VIA CASTELGINEST	1203	Attiva
(N°1204)	CancelloCdR_C110-C310VIA CHIODO	1204	Attiva
(N°1205)	CancelloCdR_C110-C310VIA RUSTIGNE'	1205	Attiva
(N°1206)	CancelloCdR_C110-C310VIA DELLA VITTORIA	1206	Attiva
(N°1207)	CancelloCdR_C110-C310VIA DELLA VITTORIA	1207	Attiva
(N°1208)	CancelloCdR_C110-C310VIA TODARO	1208	Attiva
(N°1209)	CancelloCdR_A12-A32VIA FONTANE	1209	Attiva
(N°1210)	CancelloCdR_A12-A32VIA FONTANE	1210	Attiva
(N°1211)	CancelloCdR_A12-A32STRADA DEI MAZZARIOI	1211	Attiva
(N°1212)	CancelloCdR_A12-A32VIA ARGINE	1212	Attiva





(N°1213) CancelloneCdR_A12-A32VIA ARGINE	1213	Attiva
(N°1214) CancelloneCdR_A12-A32VIA ARGINE	1214	Attiva
(N°1215) CancelloneCdR_A12-A32VIA ARGINE	1215	Attiva
(N°1216) CancelloneCdR_A12-A32VIA ZATTERE	1216	Attiva
(N°1217) CancelloneCdR_A12-A32VIA G. MARCONI	1217	Attiva
(N°356)Sottopasso_Viale Europa_est	356	Attiva
(N°357)Sottopasso_Viale Europa_ovest	357	Attiva
(N°358)Sottopasso_Via Roma_ovest	358	Attiva
(N°81)Sottopasso_Via Roma_est	81	Attiva
(N°84)Sottopasso_Via Risorgimento_nord	84	Attiva
(N°88)Sottopasso_Via Risorgimento_sud	88	Attiva

**Totale Scheda**

**Numero**

p0108103\_Cancelli

24

**TOTALE\_Schede**

TotaleSchede

60





Ponte di Piave\_Quadro Sinottico RISCHI\_SOTTOSISTEMI TERRITORIALI

Codice ISTAT COMUNE	26058				
Denominazione	PONTE DI PIAVE				
SITO----->	<b>LEVADA (C)</b>	<b>Sottosistema&gt;&gt;&gt;&gt;</b>		<b>Residenziale</b>	
<b>Cella di rischio</b>	<b>C110</b>	<b>Analisi</b>			
Rischio ----->	<b>Rischio Emergenza Sanitaria</b>				
<b>Sito</b>	<b>Minacce</b>	<b>Azioni</b>	<b>Procedure di Emergenza</b>		
Area antropizzata posta a Nord del territorio comunale. L'area è delimitata da un perimetro (cella di rischio) visibile sulla Introduzione Generale che accompagnano il Piano Operativo Speditivo (POS)	Propagazione colposa del contagio COVID-19 per mancato rispetto delle regole previste a livello Nazionale, Regionale e Comunale.	Attivazione delle Procedure di Emergenza previste dal Piano di PC a carico dei Responsabili delle Funzioni di Supporto coinvolte a seguito decisione del COC.	<b>PR07_02</b>		



Cella di Rischio\_C110(1)

Powered by  
RES Ambiente srl - @ 2014 All rights reserved

## Ponte di Piave\_Quadro Sinottico RISCHI\_SOTTOSISTEMI TERRITORIALI

Codice ISTAT COMUNE	26058				
Denominazione	PONTE DI PIAVE				
SITO----->	<b>LEVADA (C)</b>	<b>Sottosistema&gt;&gt;&gt;&gt;</b>		<b>Residenziale</b>	
Rischio ----->	<b>Rischio Emergenza Sanitaria</b>	<b>Indicatori</b>			
<b>Cella di rischio</b>	<b>C110</b>				
<b>NUMERO PERSONE ATTESE (A)&gt;&gt;&gt;&gt;&gt;&gt;</b>		281	(rif.to RESIDENTI + ADDETTI al)		
<b>ESPOSIZIONE ANTROPICA</b>					
<b>AZIONI</b>	<b>NUMERO</b>	<b>I_1</b>	<b>I_2</b>	<b>I_3</b>	<b>I_4</b>
Assistenza territoriale con particolare riferimento all'assistenza domiciliare (B)		(B)/(A)	n.n.	n.n.	n.n.
Continuità assistenziale che operano sul territorio per la presa in carico domiciliare dei pazienti sospetti e diagnosticati che non necessitano di ricovero ospedaliero (C)		n.n.	(C)/(A)	n.n.	n.n.



Cella di Rischio\_C110(1)

Ponte di Piave\_Quadro Sinottico RISCHI\_SOTTOSISTEMI TERRITORIALI

Presa in carico delle persone fragili e non autosufficienti, la cui condizione di vulnerabilità risulta aggravata dall'emergenza e dalla difficoltà di accedere alle ordinarie prestazioni territoriali (D)		n.n.	n.n.	(D)/(A)	n.n.
Integrazione ospedale-territorio (anche con riferimento al ruolo delle strutture sanitarie a bassa intensità assistenziale) (E)		n.n.	n.n.	n.n.	(E)/(A)
MODULISTICA		INDICATORI			
TIPOLOGIA MODULO	NUMERO DISPONIBILE	I_5	I_6	I_7	I_8
Modulistica_MACCHINA ORGANIZZATIVA (F)	7	(Numero INVII)/(F)	n.n.	n.n.	n.n.
Modulistica_COMUNICAZIONI (G)	5	n.n.	(Numero INVII)/(G)	n.n.	n.n.
Modulistica_ADEMPIMENTI_AMMINISTRATIVI (H)	10	n.n.	n.n.	(Numero INVII)/(H)	n.n.



Cella di Rischio\_C110(1)

Powered by  
RES Ambiente srl - @ 2014 All rights reserved

## Ponte di Piave\_Quadro Sinottico RISCHI\_SOTTOSISTEMI TERRITORIALI

Codice ISTAT COMUNE	26058			
Denominazione	PONTE DI PIAVE			
SITO----->	<b>LEVADA ( C )</b>	<b>Sottosistema&gt;&gt;&gt;&gt;&gt;&gt;&gt;&gt;&gt;&gt;&gt;</b>	<b>Mobilita</b>	
<b>Cella di rischio</b>	<b>C310</b>	<b>Analisi</b>		
<b>Sito</b>	<b>Minacce</b>	<b>Azioni</b>	<b>Procedure di Emergenza</b>	
<b>Area antropizzata posta a Nord del territorio comunale. L'area è delimitata da un perimetro (cella di rischio) visibile sulla Introduzione Generale che accompagnano il Piano Operativo Speditivo (POS)</b>	Propagazione del COVID-19. La mobilità può diventare critica qualora fosse interrotta la SP117 e quindi ci fosse la necessità di individuare una mobilità ALTERNATIVA.	Attivazione delle Procedure di Emergenza previste dal Piano di PC a carico dei Responsabili delle Funzioni di Supporto coinvolte a seguito decisione del COC.	PR07_02	



Cella di Rischio\_C310(1)



## Ponte di Piave\_Quadro Sinottico RISCHI\_SOTTOSISTEMI TERRITORIALI

MODULISTICA		INDICATORI			
TIPOLOGIA MODULO	NUMERO DISPONIBILE	I_13	I_14	I_15	I_16
Modulistica_MACCHINA ORGANIZZATIVA (F)	7	(Numero INVII)/(F)	n.n.	n.n.	n.n.
Modulistica_COMUNICAZIONI (G)	5	n.n.	(Numero INVII)/(G)	n.n.	n.n.
Modulistica_ADEMPIMENTI_A MMINISTRATIVI (H)	10	n.n.	n.n.	(Numero INVII)/(H)	n.n.



Cella di Rischio\_C310(1)

Powered by  
RES Ambiente srl - @ 2014 All rights reserved

# MODELLO INTERVENTO -----> PR07\_02

ENTE

Cod Istat Comune

**26058 Ponte di Piave**

ZONASISMICA	<input type="checkbox"/> SEDE COM	DataAdempimento	DataPROSSIMOAdempimento
Descrizione Adempimento		26/04/2016	23/10/2016
Approvazione con Atto CC (L. 100/2012 e DGR 3315/10 e ssmmii)			

**Rischio: EMERGENZA SANITARIA**

**Procedura: COVID 19**

**Stato: 04 - Allarme**



---

**Funzione** **Priorità** **AZIONE**  
**01 - Tecnica e di pianificazione** **1 Catena di Comando: Convocazione del COC**

**RESPONSABILE della Funzione****ELLERO SIMONE**

<i>Recapiti</i>	<i>tipoRecapito</i>	<i>recapito</i>
	Cell	3331838454
	Tel Casa	N.D.
	Tel Uff	0422858919

**Elementi interessati dall'Azione****TEMA** p0301\_Augustus.mdb**CLASSE** p0301011\_Augustus*progressivo scheda stato***DENOMINAZIONE SCHEDA**

<b>Componente COC--01- Sindaco N.D. ROMA PAOLA</b>	999	Attiva
<b>Componente COC--02- Assessore delegato Protezione Civile N.D. PICCO STEFANO</b>	999	Attiva
<b>Componente COC--03- Segretario Generale N.D. MACCARONE DOMENICA</b>	999	Attiva
<b>Componente COC--04- Responsabile dell'Ufficio Comunale di Protezione Civile N.D. DAVIDETTI GIUSEPPE</b>	999	Attiva
<b>Componente COC--05- Dirigente responsabile del Settore LL.PP N.D. ELLERO SIMONE</b>	999	Attiva
<b>Componente COC--06- Responsabile dell'ufficio anagrafe N.D. NARDER ANNA</b>	999	Attiva





---

**Componente COC--07- Addetto al coordinamento dell'ufficio servizi sociali N.D. TONETTO SARA** 999 Attiva

**Componente COC--08- Comandante Polizia Locale C.te DAVIDETTI GIUSEPPE** 999 Attiva

**Componente COC--09- Responsabile del gruppo volontariato comunale di Protezione Civile o Associazion N.D. DALLA FRANCESCA RENZO** 999 Attiva

**Componente COC--09- Responsabile del gruppo volontariato comunale di Protezione Civile o Associazion N.D. LORENZON ANTONELLO** 999 Attiva

**Componente COC--09- Responsabile del gruppo volontariato comunale di Protezione Civile o Associazion N.D. N.D. N.D.** 999 Attiva



<b>Funzione</b>	<b>Priorità</b>	<b>AZIONE</b>
<b>01 - Tecnica e di pianificazione</b>	<b>2</b>	<b>Catena di Comando: Convocazione dei Responsabili delle Funzioni di Supporto</b>

**RESPONSABILE della Funzione****ELLERO SIMONE****Recapiti tipoRecapito recapito**

Cell	3331838454
Tel Casa	N.D.
Tel Uff	0422858919

**Elementi interessati dall'Azione****TEMA** p0301\_Augustus.mdb**CLASSE** p0301010\_Augustus*progressivo scheda stato***DENOMINAZIONE SCHEDA**

<b>Responsabili Funzione di Supporto--01 - Tecnica e di Pianificazione</b>	<b>01 ELLERO SIMONE</b>	999	Attiva
<b>Responsabili Funzione di Supporto--02 - Sanità, Assistenza Sociale e Veterinaria</b>	<b>02 TONETTO SARA</b>	999	Attiva
<b>Responsabili Funzione di Supporto--04 - Volontariato</b>	<b>04 PICCO STEFANO</b>	999	Attiva
<b>Responsabili Funzione di Supporto--05 - Risorse di Mezzi e Materiali</b>	<b>05 ELLERO SIMONE</b>	999	Attiva
<b>Responsabili Funzione di Supporto--07 - Telecomunicazioni</b>	<b>07 DALLA FRANCESCA RENZO</b>	999	Attiva
<b>Responsabili Funzione di Supporto--08 - Servizi Essenziali</b>	<b>08 ELLERO SIMONE</b>	999	Attiva



---

**Responsabili Funzione di Supporto--09 - Censimento Danni 09 ELLERO SIMONE** 999 Attiva

**Responsabili Funzione di Supporto--10 - Strutture Operative Locali e Viabilità 10 DAVIDETTI GIUSEPPE** 999 Attiva

**Responsabili Funzione di Supporto--13 - Assistenza alla Popolazione 13 TONETTO SARA** 999 Attiva

**Responsabili Funzione di Supporto--15 - Gestione amministrativa 15 DAVIDETTI GIUSEPPE** 999 Attiva

**Responsabili Funzione di Supporto--98 - Gestione Informatica del Piano 98 DAVIDETTI GIUSEPPE** 999 Attiva

**Responsabili Funzione di Supporto--99 - Scambio Informatico del Piano 99 DAVIDETTI GIUSEPPE** 999 Attiva



**Funzione****01 - Tecnica e di pianificazione****Priorità AZIONE****3 Flusso di Comunicazione e) Pianificazione, o eventuale attivazione, delle azioni di assistenza alla popolazione****RESPONSABILE della Funzione****ELLERO SIMONE****Recapiti****tipoRecapito recapito**

Cell 3331838454

Tel Casa N.D.

Tel Uff 0422858919

**Elementi interessati dall'Azione****TEMA****p0109\_Risorse\_attive.mdb****CLASSE****p0109011\_OrgVolontariato****progressivo scheda stato****DENOMINAZIONE SCHEDA****(N°162)Centro operativo PC**

162 Attiva

**Presidente pro-tempore****Recapito----->****(N°223)C.R.I. (Ponte di Piave)**

223 Attiva

**Presidente pro-tempore****Recapito----->****(N°340)Comitato Provinciale CRI**

340 Attiva

**Centralino****Recapito----->** --tel uff 04223131**(N°342)Gruppo A.N.A. Provinciale**

342 Attiva

**Presidente pro-tempore****Recapito----->** --tel uff 0422305948

---

(N°77) Squadra ANA di Ponte di Piave

77 Attiva

**Presidente pro-tempore**

*Recapito----->*

---

(N°78) Squadra ANC di Ponte di Piave

78 Attiva

**Lorenzon**

**Antonello**

*Recapito----->* --tel uff 0422754143

---



**Funzione****Priorità AZIONE****01 - Tecnica e di pianificazione****4 Flusso di Comunicazione e) Pianificazione e organizzazione dei servizi di assistenza a domicilio per le persone in quarantena domiciliare****RESPONSABILE della Funzione****ELLERO SIMONE****Recapiti tipoRecapito recapito**

Cell 3331838454

Tel Casa N.D.

Tel Uff 0422858919

**Elementi interessati dall'Azione****TEMA** p0108\_Strutture\_tattiche\_e\_sensibili.mdb**CLASSE** p0108011\_Prefetture*progressivo scheda stato***DENOMINAZIONE SCHEDA****(N°180)Autorità di Bacino**

180 Attiva

**Centralino***Recapito----->* --tel uff 041714444**(N°182)Prefettura di Treviso - Ufficio Protezione Civile**

182 Attiva

**Centralino***Recapito----->* --tel uff 0422592411**(N°183)Regione Veneto\_Ufficio Protezione Civile**

183 Attiva

**Centralino***Recapito----->* --tel uff 0412795180**(N°185)Servizio Antipiena del Genio Civile**

185 Attiva

**Treviso****Genio Civile***Recapito----->* --tel uff 0422657511

(N°206)Piave Servizi Srl 206 Attiva

Centralino

*Recapito----->* --tel uff 0438795743

(N°207)ARPAV – Centro Meteorologico di Teolo 207 Attiva

Centralino

*Recapito----->* --tel uff 0499998111

(N°208)Provincia di Treviso\_Ufficio Protezione Civile 208 Attiva

Centralino

*Recapito----->* --tel uff 0422656664

(N°209)ENEL – Direzione Provinciale Treviso 209 Attiva

Centralino

*Recapito----->* --tel uff 0422659611

(N°210)ASCOPIAVE S.p.A. 210 Attiva

Centralino

*Recapito----->* --tel uff 0438980098

(N°221)TELECOM – Direzione Provinciale di Treviso 221 Attiva

Centralino

*Recapito----->* --tel uff 04223111

(N°225)ENEL Emergenza 225 Attiva

Numero emergenza

*Recapito----->* --tel uff 803500

(N°226)ARPAV – Dipartimento Provinciale di Treviso Servizio Protezione Ambiente 226 Attiva

Centralino

*Recapito----->* --tel uff 0422558500



---

(N°230)Genio Civile di Treviso 230 Attiva

Centralino

*Recapito----->* --tel uff 0422657511

---

(N°231)Co.R.Em. Regione Veneto 231 Attiva

Centralino

*Recapito----->* --tel uff 800990009

---

(N°232)Consorzio di Bonifica Piave 232 Attiva

Centralino

*Recapito----->* --tel uff 04232917

---

(N°341)Servizio Reg. A.I.B.\_Unità Periferica di Treviso 341 Attiva

Centralino

*Recapito----->* --tel uff 0422657699

---

(N°343)Provincia di Treviso\_Ufficio Viabilità 343 Attiva

Centralino

*Recapito----->* --tel uff 0422656036

---

(N°344)Veneto Strade S.p.A. 344 Attiva

Centralino

*Recapito----->* --tel uff 0412907711

---

(N°345)Dipartimento di Protezione Civile Nazionale Sala Operativa 345 Attiva

Centralino

*Recapito----->* --tel uff 0668202266

---





Funzione

Priorità AZIONE

02 - Sanità, Assistenza Sociale e  
Veterinaria

1 Flusso di Comunicazione e) Monitoraggio del numero di contagiati,  
decessi, guarigioni

RESPONSABILE della Funzione

TONETTO SARA

Recapiti tipoRecapito recapito

Cell 3405626987

Tel Casa N.D.

Tel Uff 0422858908

Elementi interessati dall'Azione

TEMA

p0106\_Edifici\_rilevanti.mdb

CLASSE

p0106031\_StruttureSanitarie

progressivo scheda stato

DENOMINAZIONE SCHEDA

(N°320)Medico\_Artusato AnnaLisa

320 Attiva

Artusato

Annalisa dr.ssa

Recapito-----> --tel uff 0422857520

(N°321)Medico\_De Vescovi M.

321 Attiva

De Vescovi

Marina dr.ssa

Recapito-----> --tel uff 0422854910

(N°322)Medico\_Di Donna Giuseppe

322 Attiva

Di Donna

Giuseppe dr.

Recapito-----> cell 3.3374e+009--tel uff 0422759906

(N°323)Medico\_Maschio Maurizio

323 Attiva

Maschio

Maurizio dr.

Recapito-----> --tel uff 0422754001



---

**(N°37)DISTRETTO SANITARIO**

37 Attiva

[redacted] **Centralino**

*Recapito----->* --tel uff 0422857097

---

**(N°718)Medico\_Gorini Brunello**

718 Attiva

[redacted]

*Recapito----->*

---



*Funzione*

*Priorità AZIONE*

02 - Sanità, Assistenza Sociale e  
Veterinaria

2 Flusso di Comunicazione e) Pianificazione e organizzazione dei servizi di  
trasferimento dei contagati

*RESPONSABILE della Funzione*

TONETTO SARA

*Recapiti tipoRecapito recapito*

Cell 3405626987

Tel Casa N.D.

Tel Uff 0422858908

*Elementi interessati dall'Azione*

*TEMA*

p0104\_Edifici\_strategici.mdb

*CLASSE*

p0104031\_ProntoSoccorso

*progressivo scheda stato*

*DENOMINAZIONE SCHEDA*

(N°161)Ospedale (Oderzo)

161 Attiva

Centralino

*Recapito----->* --tel uff 04227151

(N°222)Ospedale Cà Foncello

222 Attiva

Centralino

*Recapito----->* --tel uff 0422322111

(N°224)S.U.E.M. (Servizio Urgente Emergenza Medica)

224 Attiva

Numero emergenza

*Recapito----->* --tel uff 118



*Funzione**Priorità* **AZIONE****02 - Sanità, Assistenza Sociale e Veterinaria****3 Flusso di Comunicazione e) Comunicazione dei dati monitorati***RESPONSABILE della Funzione***TONETTO SARA***Recapiti* *tipoRecapito* *recapito*Cell **3405626987**Tel Casa **N.D.**Tel Uff **0422858908***Elementi interessati dall'Azione**TEMA***p0109\_Risorse\_attive.mdb***CLASSE***p0109020\_RisorseUmane***progressivo scheda stato**DENOMINAZIONE SCHEDA***(N°340)Comitato Provinciale CRI Tipologia Attività>>>> A05 = Medico generico Tipologia**

80 Attiva

Attività&gt;&gt;

**Centralino***Recapito----->* --tel uff 04223131**(N°342)Gruppo A.N.A. Provinciale Tipologia Attività>>>> F05 = Radioamatore Tipologia**

79 Attiva

Attività&gt;&gt;

**Presidente pro-tempore***Recapito----->* --tel uff 0422305948

Funzione

Priorità **AZIONE**

**02 - Sanità, Assistenza Sociale e  
Veterinaria**

**4 Flusso di Comunicazione e) Comunicazione dei dati monitorati**

*RESPONSABILE della Funzione*

**TONETTO SARA**

*Recapiti tipoRecapito recapito*

Cell **3405626987**

Tel Casa **N.D.**

Tel Uff **0422858908**

*Elementi interessati dall'Azione*

**TEMA**

**p0106\_Edifici\_rilevanti.mdb**

**CLASSE**

**p0106111\_Alberghi**

*progressivo scheda stato*

**DENOMINAZIONE SCHEDA**

**(N°337)SOLELUNA S.A.S. DI CRISTIAN ZAGO & C.**

337 Attiva

**Gestore pro-tempore**

*Recapito----->*

**(N°338)RECHSTEINER DI FLORIAN VON STEPSKI DOLIWA**

338 Attiva

**Centralino**

*Recapito----->* --tel uff 0422808084

**(N°43)Hotel Al Gabbiano**

43 Attiva

**Centralino**

*Recapito----->* --tel uff 0422853512

**(N°44)Ristorante Bertola**

44 Attiva

**Centralino**

*Recapito----->* --tel uff 0422854612



---

(N°45)Albergo Ristorante Villa D'O

45 Attiva

Centralino

*Recapito----->* --tel uff 0422759021

---



*Funzione*

*Priorità* **AZIONE**

**04 - Volontariato**

**1 Flusso di Comunicazione b) Attivazione del volontariato locale, in raccordo con i livelli di coordinamento sovraordinato**

*RESPONSABILE della Funzione*

**PICCO STEFANO**

*Recapiti* *tipoRecapito* *recapito*

Cell **3498480020**

Tel Casa **N.D.**

Tel Uff **0422858900**

*Elementi interessati dall'Azione*

*TEMA* **p0109\_Risorse\_attive.mdb**

*CLASSE* **p0109011\_OrgVolontariato**

*progressivo scheda stato*

*DENOMINAZIONE SCHEDA*

**(N°162)Centro operativo PC**

162 Attiva

**Presidente pro-tempore**

*Recapito----->*

**(N°223)C.R.I. (Ponte di Piave)**

223 Attiva

**Presidente pro-tempore**

*Recapito----->*

**(N°340)Comitato Provinciale CRI**

340 Attiva

**Centralino**

*Recapito----->* --tel uff 04223131

**(N°342)Gruppo A.N.A. Provinciale**

342 Attiva

**Presidente pro-tempore**

*Recapito----->* --tel uff 0422305948



---

(N°77) Squadra ANA di Ponte di Piave

77 Attiva

**Presidente pro-tempore**

*Recapito----->*

---

(N°78) Squadra ANC di Ponte di Piave

78 Attiva

**Lorenzon**

**Antonello**

*Recapito----->* --tel uff 0422754143

---





Funzione

Priorità **AZIONE**

**07 - Telecomunicazioni**

**1 Monitoraggio continuo del funzionamento dei mezzi di comunicazione**

*RESPONSABILE della Funzione*

**DALLA RENZO  
FRANCESCA**

*Recapiti tipoRecapito recapito*

Cell **3480333358**

Tel Casa **N.D.**

Tel Uff **N.D.**

*Elementi interessati dall'Azione*

**TEMA** **p0105\_Infrastrutture\_strategiche.mdb**

**CLASSE** **p0105121\_News**

*progressivo scheda stato*

**DENOMINAZIONE SCHEDA**

**(N°166)Impianto Telefonica Mobile**

166 Attiva

**Gestore pro-tempore**

*Recapito----->*

**(N°309)H3G PONTE DI PIAVE**

309 Attiva

**Gestore pro-tempore**

*Recapito----->*

**(N°310)H3G Ponte di Piave**

310 Attiva

**Gestore pro-tempore**

*Recapito----->*

**(N°311)OMNITEL FS-Rustigne'**

311 Attiva

**Gestore pro-tempore**

*Recapito----->*



---

(N°312)OMNITEL Borgo Roma

312 Attiva

[REDACTED] Gestore pro-tempore

*Recapito----->*

---

(N°313)OMNITEL Ponte di Piave

313 Attiva

[REDACTED] Gestore pro-tempore

*Recapito----->*

---

(N°314)TELECOM PONTE DI PIAVE 2

314 Attiva

[REDACTED] Gestore pro-tempore

*Recapito----->*

---

(N°315)TELECOM PONTE DI PIAVE - NEGRISIA

315 Attiva

[REDACTED] Gestore pro-tempore

*Recapito----->*

---

(N°316)TELECOM PONTE DI PIAVE

316 Attiva

[REDACTED] Gestore pro-tempore

*Recapito----->*

---

(N°317)WIND Ponte di Piave

317 Attiva

[REDACTED] Gestore pro-tempore

*Recapito----->*

---



Funzione

Priorità **AZIONE**

**08 - Servizi Essenziali**

**1 Flusso di Comunicazione c) Continuità servizi essenziali, raccolta rifiuti,**

*RESPONSABILE della Funzione*

**ELLERO SIMONE**

*Recapiti tipoRecapito recapito*

Cell **3331838454**

Tel Casa **N.D.**

Tel Uff **0422858919**

*Elementi interessati dall'Azione*

**TEMA**

**p0109\_Risorse\_attive.mdb**

**CLASSE**

**p0109011\_OrgVolontariato**

*progressivo scheda stato*

**DENOMINAZIONE SCHEDA**

**(N°162)Centro operativo PC**

162 Attiva

**Presidente pro-tempore**

*Recapito----->*

**(N°223)C.R.I. (Ponte di Piave)**

223 Attiva

**Presidente pro-tempore**

*Recapito----->*

**(N°340)Comitato Provinciale CRI**

340 Attiva

**Centralino**

*Recapito----->* --tel uff 04223131

**(N°342)Gruppo A.N.A. Provinciale**

342 Attiva

**Presidente pro-tempore**

*Recapito----->* --tel uff 0422305948



---

(N°77) Squadra ANA di Ponte di Piave

77 Attiva

**Presidente pro-tempore**

*Recapito----->*

---

(N°78) Squadra ANC di Ponte di Piave

78 Attiva

**Lorenzon**

**Antonello**

*Recapito----->* --tel uff 0422754143

---



---

**Funzione** *Priorità* **AZIONE**  
**10 - Strutture Operative Locali e Viabilità** **1 zone ROSSE: verifica il grado di percorribilità**

**RESPONSABILE della Funzione**  
**DAVIDETTI GIUSEPPE**

*Recapiti* *tipoRecapito* *recapito*  
Cell **3474017673**  
Tel Casa **N.D.**  
Tel Uff **0422858950**

---

*Elementi interessati dall'Azione*

**TEMA** **p0107\_Infrastrutture\_rilevanti.mdb**

**CLASSE** **p0107012\_CollegamentiViari** *progressivo scheda stato*

**DENOMINAZIONE SCHEDA**

(N°16)S.R. 53 Postumia 16 Attiva

**Centralino**

*Recapito----->* --tel uff 0412911411

---

(N°17)S.P. 34 Sinistra Piave 17 Attiva

**Centralino**

*Recapito----->* --tel uff 0422656036

---

(N°199)S.P. 133 Talponada 199 Attiva

**Centralino**

*Recapito----->* --tel uff 0422656036

---

(N°200)Linea FF.SS. Treviso-Portogruaro 200 Attiva

**Numero verde**

*Recapito----->* --tel uff 892021

---



---

(N°202)S.P. 7 Delle Gherle

202 Attiva

Centralino

*Recapito----->* --tel uff 0422656036

---



*Funzione*

*Priorità AZIONE*

10 - Strutture Operative Locali e Viabilità

2 zone ROSSE: dirottamento traffico

*RESPONSABILE della Funzione*

DAVIDETTI GIUSEPPE

*Recapiti*

*tipoRecapito recapito*

Cell 3474017673

Tel Casa N.D.

Tel Uff 0422858950

*Elementi interessati dall'Azione*

*TEMA*

p0108\_Strutture\_tattiche\_e\_sensibili.mdb

*CLASSE*

p0108072\_NodiSensibili

*progressivo scheda stato*

*DENOMINAZIONE SCHEDA*

(N°51)Via Grasseghella

51 Attiva

Da individuare

*Recapito----->*

(N°52)Via Chiodo

52 Attiva

Da individuare

*Recapito----->*

(N°66)incrocio via Postumia - via Jesolo

66 Attiva

Da individuare

*Recapito----->*

(N°67)incrocio via Postumia - via Europa

67 Attiva

Da individuare

*Recapito----->*



---

(N°68)incrocio via Postumia - via Della Vittoria

68 Attiva

[REDACTED] Da individuare

*Recapito----->*

---

(N°69)incrocio via Roma - via Verdi

69 Attiva

[REDACTED] Da individuare

*Recapito----->*

---





*Funzione*

*Priorità AZIONE*

10 - Strutture Operative Locali e Viabilità

3 zone ROSSE: attivazione cancelli stradali per controlli sul transito e scambio prodotti prima necessità

*RESPONSABILE della Funzione*

DAVIDETTI GIUSEPPE

*Recapiti*

*tipoRecapito recapito*

Cell 3474017673

Tel Casa N.D.

Tel Uff 0422858950

*Elementi interessati dall'Azione*

*TEMA*

p0108\_Strutture\_tattiche\_e\_sensibili.mdb

*CLASSE*

p0108103\_Cancelli

*progressivo scheda stato*

*DENOMINAZIONE SCHEDA*

(N°1200) CannelloCdR\_C110-C310VIA DELLA VITTORIA

1200 Attiva

*Recapito----->*

(N°1201) CannelloCdR\_C110-C310VIA DI MEZZO

1201 Attiva

*Recapito----->*

(N°1202) CannelloCdR\_C110-C310VIA CASTELGINEST

1202 Attiva

*Recapito----->*

(N°1203) CannelloCdR\_C110-C310VIA CASTELGINEST

1203 Attiva

*Recapito----->*



---

(N°1204) CannelloCdR\_C110-C310VIA CHIODO

1204 Attiva

Recapito----->

---

(N°1205) CannelloCdR\_C110-C310VIA RUSTIGNE'

1205 Attiva

Recapito----->

---

(N°1206) CannelloCdR\_C110-C310VIA DELLA VITTORIA

1206 Attiva

Recapito----->

---

(N°1207) CannelloCdR\_C110-C310VIA DELLA VITTORIA

1207 Attiva

Recapito----->

---

(N°1208) CannelloCdR\_C110-C310VIA TODARO

1208 Attiva

Recapito----->

---

(N°1209) CannelloCdR\_A12-A32VIA FONTANE

1209 Attiva

Recapito----->

---

(N°1210) CannelloCdR\_A12-A32VIA FONTANE

1210 Attiva

Recapito----->

---

(N°1211) CannelloCdR\_A12-A32STRADA DEI MAZZARIOI

1211 Attiva

Recapito----->

---



(N°1212) CannelloCdR\_A12-A32VIA ARGINE 1212 Attiva

[REDACTED]

*Recapito----->*

(N°1213) CannelloCdR\_A12-A32VIA ARGINE 1213 Attiva

[REDACTED]

*Recapito----->*

(N°1214) CannelloCdR\_A12-A32VIA ARGINE 1214 Attiva

[REDACTED]

*Recapito----->*

(N°1215) CannelloCdR\_A12-A32VIA ARGINE 1215 Attiva

[REDACTED]

*Recapito----->*

(N°1216) CannelloCdR\_A12-A32VIA ZATTERE 1216 Attiva

[REDACTED]

*Recapito----->*

(N°1217) CannelloCdR\_A12-A32VIA G. MARCONI 1217 Attiva

[REDACTED]

*Recapito----->*

(N°356)Sottopasso\_Viale Europa\_est 356 Attiva

[REDACTED] **Da individuare**

*Recapito----->*

(N°357)Sottopasso\_Viale Europa\_ovest 357 Attiva

[REDACTED] **Da individuare**

*Recapito----->*



---

(N°358)Sottopasso\_Via Roma\_ovest

358 Attiva

Da individuare

*Recapito----->*

---

(N°81)Sottopasso\_Via Roma\_est

81 Attiva

Da individuare

*Recapito----->*

---

(N°84)Sottopasso\_Via Risorgimento\_nord

84 Attiva

Da individuare

*Recapito----->*

---

(N°88)Sottopasso\_Via Risorgimento\_sud

88 Attiva

Da individuare

*Recapito----->*

---



*Funzione*

13 - Assistenza alla popolazione

*Priorità AZIONE*

1 Flusso di Comunicazione d) fornitura di beni di prima necessità (carburanti inclusi)

*RESPONSABILE della Funzione*

TONETTO SARA

*Recapiti*

*tipoRecapito recapito*

Cell 3405626987

Tel Casa N.D.

Tel Uff 0422858908

*Elementi interessati dall'Azione*

*TEMA*

p0105\_Infrastrutture\_strategiche.mdb

*CLASSE*

p0105131\_DistributoriCarburante

*progressivo scheda stato*

*DENOMINAZIONE SCHEDA*

(N°318)MI8 GASOLINE DI MIOTTO MIRCO

318 Attiva

Gestore pro-tempore

*Recapito----->*

(N°319)ZAGO ALESSANDRO & C. S.N.C.

319 Attiva

Gestore pro-tempore

*Recapito----->*

(N°34)GESTIONI EUROPA - SOCIETA' PER AZIONI

34 Attiva

Gestore pro-tempore

*Recapito----->*



<i>Funzione</i>	<i>Priorità</i>	<i>AZIONE</i>
13 - Assistenza alla popolazione	2	Flusso di Comunicazione d) fornitura di beni di prima necessità (carburanti inclusi)

*RESPONSABILE della Funzione*

TONETTO SARA

<i>Recapiti</i>	<i>tipoRecapito</i>	<i>recapito</i>
	Cell	3405626987
	Tel Casa	N.D.
	Tel Uff	0422858908

*Elementi interessati dall'Azione**TEMA* p0108 Strutture tattiche e sensibili.mdb*CLASSE* p0108021\_DepositoFarmaci*progressivo scheda stato**DENOMINAZIONE SCHEDA*

(N°346)FARMACIA MEDICATRIX

346 Attiva

Centralino

*Recapito----->* --tel uff 0422759139

(N°347)APOTECA SPECIALE S.A.S.

347 Attiva

Centralino

*Recapito----->* --tel uff 0422853039

Funzione

Priorità AZIONE

13 - Assistenza alla popolazione

3 Flusso di Comunicazione d) fornitura di beni di prima necessità (carburanti inclusi)

RESPONSABILE della Funzione

TONETTO SARA

Recapiti tipoRecapito recapito

Cell 3405626987

Tel Casa N.D.

Tel Uff 0422858908

Elementi interessati dall'Azione

TEMA p0108\_Strutture\_tattiche\_e\_sensibili.mdb

CLASSE p0108031\_DepositoAlimenti

progressivo scheda stato

DENOMINAZIONE SCHEDA

(N°348)ALI' S.P.A.

348 Attiva

Centralino

Recapito-----> --tel uff 0422821557

(N°349)COOPCA

349 Attiva

Gestore pro-tempore

Recapito----->

(N°350)SUPERMERCATI VISOTTO S.R.L.

350 Attiva

Centralino

Recapito-----> --tel uff 0422759138

(N°351)LORENZON MARISA

351 Attiva

Centralino

Recapito-----> --tel uff 0422754027



---

(N°352)RINALDIN SERENA

352 Attiva

[Redacted] **Centralino** [Redacted]

*Recapito----->* --tel uff 0422759293

---







## ESPOSIZIONE per Zona: Edifici\_e\_Persone

### Cod Istat Comune

**26058 Ponte di Piave**

**ZONASISMICA** 3  **SEDE COM**

<i>Descrizione Adempimento</i>	<i>Data Adempimento</i>	<i>Data PROSSIMO Adempimento</i>
Approvazione con Atto CC (L. 100/2012 e DGR 3315/10 e ssmmii)	26/04/2016	<b>23/10/2016</b>

ZonaATO	numeroEdifici	NumeroPersone
---------	---------------	---------------

CdR_C110-C310(1)	160	281
------------------	-----	-----

1
---



# Esposizione Persone per Quota Base Edificio, VIA e Nro CIVICO

ENTE

Cod Istat Comune

**26058 Ponte di Piave**

ZONASISMICA 3  SEDE COM

Descrizione Adempimento	DataAdempimento	DataPROSSIMOAdempimento
Approvazione con Atto CC (L. 100/2012 e DGR 3315/10 e ssmmii)	26/04/2016	23/10/2016

Cod. Asta	Nome Asta	Civico	Sigla	Nro Persone	Zon	QUOTABAS:
11	VIA DELLA VITTORIA	58	C	2	CdR_C110	
11	VIA DELLA VITTORIA	62	-	3	CdR_C110	
11	VIA DELLA VITTORIA	64	-	4	CdR_C110	
11	VIA DELLA VITTORIA	68	-	4	CdR_C110	
11	VIA DELLA VITTORIA	89	A	4	CdR_C110	
27	VIA DI MEZZO	6	-	3	CdR_C110	
27	VIA DI MEZZO	8	-	2	CdR_C110	
27	VIA DI MEZZO	12	-	4	CdR_C110	
840	VIA SAN BONIFACIO	7	A	3	CdR_C110	
1707	VIA FLAMIS VAZZOLER	8	-	5	CdR_C110	
1707	VIA FLAMIS VAZZOLER	9	-	1	CdR_C110	
1707	VIA FLAMIS VAZZOLER	10	-	4	CdR_C110	
1707	VIA FLAMIS VAZZOLER	11	-	3	CdR_C110	
1707	VIA FLAMIS VAZZOLER	12	-	3	CdR_C110	
1707	VIA FLAMIS VAZZOLER	13	-	4	CdR_C110	
1707	VIA FLAMIS VAZZOLER	14	-	4	CdR_C110	
1707	VIA FLAMIS VAZZOLER	15	-	4	CdR_C110	
1707	VIA FLAMIS VAZZOLER	16	-	4	CdR_C110	
7	VIA FOSSADELLE DI SOPRA	5	-	2	CdR_C110	8,4
7	VIA FOSSADELLE DI SOPRA	7	-	4	CdR_C110	8,4
7	VIA FOSSADELLE DI SOPRA	8	-	2	CdR_C110	8,5
7	VIA FOSSADELLE DI SOPRA	9	-	1	CdR_C110	8,5
7	VIA FOSSADELLE DI SOPRA	10	-	6	CdR_C110	8,5

Pagina 1 di 4



<i>Cod. Asta</i>	<i>Nome Asta</i>	<i>Civico</i>	<i>Sigla</i>	<i>Nro Persone</i>	<i>Zon</i>	<i>QUOTABAS:</i>
27	VIA DI MEZZO	14 -		2	CdR_C110	9,2
27	VIA DI MEZZO	16 -		1	CdR_C110	9,2
9	VIA CASTELGINEST	4 -		4	CdR_C110	9,5
9	VIA CASTELGINEST	32 -		2	CdR_C110	9,5
9	VIA CASTELGINEST	26 A		5	CdR_C110	9,6
9	VIA CASTELGINEST	27 -		4	CdR_C110	9,6
9	VIA CASTELGINEST	28 -		3	CdR_C110	9,6
27	VIA DI MEZZO	18 -		2	CdR_C110	9,6
27	VIA DI MEZZO	20 -		4	CdR_C110	9,6
9	VIA CASTELGINEST	31 -		5	CdR_C110	9,7
11	VIA DELLA VITTORIA	34 -		2	CdR_C110	9,7
11	VIA DELLA VITTORIA	36 -		5	CdR_C110	9,7
11	VIA DELLA VITTORIA	38 -		2	CdR_C110	9,7
11	VIA DELLA VITTORIA	38 A		2	CdR_C110	9,7
11	VIA DELLA VITTORIA	40 -		3	CdR_C110	9,7
9	VIA CASTELGINEST	5 -		3	CdR_C110	9,8
9	VIA CASTELGINEST	22 C		1	CdR_C110	9,9
11	VIA DELLA VITTORIA	59 -		5	CdR_C110	9,9
11	VIA DELLA VITTORIA	55 -		4	CdR_C110	10,1
11	VIA DELLA VITTORIA	57 -		1	CdR_C110	10,1
9	VIA CASTELGINEST	19 -		1	CdR_C110	10,2
9	VIA CASTELGINEST	20 -		2	CdR_C110	10,2
9	VIA CASTELGINEST	21 -		1	CdR_C110	10,2
9	VIA CASTELGINEST	33 -		5	CdR_C110	10,2
9	VIA CASTELGINEST	34 -		4	CdR_C110	10,2
11	VIA DELLA VITTORIA	51 -		2	CdR_C110	10,2
27	VIA DI MEZZO	3 -		2	CdR_C110	10,2
11	VIA DELLA VITTORIA	23 A		4	CdR_C110	10,3
11	VIA DELLA VITTORIA	49 -		6	CdR_C110	10,3
11	VIA DELLA VITTORIA	49 A		2	CdR_C110	10,3
11	VIA DELLA VITTORIA	89 -		2	CdR_C110	10,3
7	VIA FOSSADELLE DI SOPRA	1 -		4	CdR_C110	10,4



<i>Cod. Asta</i>	<i>Nome Asta</i>	<i>Civico</i>	<i>Sigla</i>	<i>Nro Persone</i>	<i>Zon</i>	<i>QUOTABAS:</i>
7	VIA FOSSADELLE DI SOPRA	2	-	2	CdR_C110	10,4
11	VIA DELLA VITTORIA	50	-	2	CdR_C110	10,4
11	VIA DELLA VITTORIA	61	-	3	CdR_C110	10,4
19	VIA TODARO	82	-	6	CdR_C110	10,4
27	VIA DI MEZZO	2	-	5	CdR_C110	10,4
27	VIA DI MEZZO	4	-	4	CdR_C110	10,4
87	VIA RUSTIGNE'	4	-	1	CdR_C110	10,4
87	VIA RUSTIGNE'	5	-	4	CdR_C110	10,4
1487	VIA B. SIMONETTI	9	A	1	CdR_C110	10,4
7	VIA FOSSADELLE DI SOPRA	12	-	5	CdR_C110	10,5
7	VIA FOSSADELLE DI SOPRA	13	-	2	CdR_C110	10,5
7	VIA FOSSADELLE DI SOPRA	14	-	5	CdR_C110	10,5
7	VIA FOSSADELLE DI SOPRA	15	-	4	CdR_C110	10,5
11	VIA DELLA VITTORIA	63	-	1	CdR_C110	10,5
11	VIA DELLA VITTORIA	65	-	2	CdR_C110	10,5
7	VIA FOSSADELLE DI SOPRA	18	-	4	CdR_C110	10,6
7	VIA FOSSADELLE DI SOPRA	5	-	2	CdR_C110	10,7
87	VIA RUSTIGNE'	17	-	4	CdR_C110	10,7
87	VIA RUSTIGNE'	17	-	4	CdR_C110	10,7
1487	VIA B. SIMONETTI	5	-	2	CdR_C110	10,7
1487	VIA B. SIMONETTI	9	-	2	CdR_C110	10,7
1487	VIA B. SIMONETTI	11	-	1	CdR_C110	10,7
19	VIA TODARO	86	-	1	CdR_C110	10,8
87	VIA RUSTIGNE'	2	A	2	CdR_C110	10,8
1487	VIA B. SIMONETTI	10	-	2	CdR_C110	10,8
11	VIA DELLA VITTORIA	77	-	1	CdR_C110	10,9
11	VIA DELLA VITTORIA	77	-	1	CdR_C110	10,9
11	VIA DELLA VITTORIA	77	A	2	CdR_C110	10,9
87	VIA RUSTIGNE'	3	-	1	CdR_C110	10,9
1487	VIA B. SIMONETTI	3	-	2	CdR_C110	10,9
1487	VIA B. SIMONETTI	21	-	2	CdR_C110	10,9
1487	VIA B. SIMONETTI	22	-	1	CdR_C110	10,9
1487	VIA B. SIMONETTI	24	-	4	CdR_C110	10,9



<i>Cod. Asta</i>	<i>Nome Asta</i>	<i>Civico</i>	<i>Sigla</i>	<i>Nro Persone</i>	<i>Zon</i>	<i>QUOTABAS:</i>
1487	VIA B. SIMONETTI	15 -		5	CdR_C110	11
11	VIA DELLA VITTORIA	69 -		1	CdR_C110	11,1
11	VIA DELLA VITTORIA	79 -		2	CdR_C110	11,1
1487	VIA B. SIMONETTI	4 -		3	CdR_C110	11,1
1487	VIA B. SIMONETTI	12 -		1	CdR_C110	11,1
1487	VIA B. SIMONETTI	13 -		5	CdR_C110	11,1
11	VIA DELLA VITTORIA	67 -		2	CdR_C110	11,2
1487	VIA B. SIMONETTI	17 -		3	CdR_C110	11,2
11	VIA DELLA VITTORIA	73 -		2	CdR_C110	11,3
87	VIA RUSTIGNE'	9 -		1	CdR_C110	11,3

### ***Esposizione per ASTA***

<i>CODSTRADA_ STRNOMECOM</i>	<i>Esposizione (NumeroPersone)</i>
1707 FLAMIS VAZZOLER	0
1487 VIA B. SIMONETTI	34
9 VIA CASTELGINEST	40
11 VIA DELLA VITTORIA	76
27 VIA DI MEZZO	29
1707 VIA FLAMIS VAZZOLER	32
7 VIA FOSSADELLE DI SOPRA	43
87 VIA RUSTIGNE'	17
840 VIA SAN BONIFACIO	3
19 VIA TODARO	7

### ***TotaleEsposizione Antropica***

Esposizione Totale (NumeroPersone)

281

### ***Copertura% su Residenti (al)***

3,35%

## Struttura delle AZIONI previste dal Piano di Protezione Civile

### Funzione

#### 01 - Tecnica e di pianificazione

Descrizione Rischio:

### EMERGENZA SANITARIA

Stato-----> 04 - Allarme

ID Procedura      Descrizione procedura

PR07\_02

COVID 19

Priorità	AZIONE	TEMA	CLASSE:
1	Catena di Comando: Convocazione del COC	p0301_Augustus.mdb	p0301011_Augustus
2	Catena di Comando: Convocazione dei Responsabili delle Funzioni di Supporto	p0301_Augustus.mdb	p0301010_Augustus
3	Flusso di Comunicazione e) Pianificazione, o eventuale attivazione, delle azioni di assistenza alla popolazione	p0109_Risorse_attive.mdb	p0109011_OrgVolontariato
4	Flusso di Comunicazione e) Pianificazione e organizzazione dei servizi di assistenza a domicilio per le persone in quarantena domiciliare	p0108_Strutture_tattiche_e_sensibili.mdb	p0108011_Prefetture

#### 02 - Sanità, Assistenza Sociale e Veterinaria

Descrizione Rischio:

### EMERGENZA SANITARIA

Stato-----> 04 - Allarme

ID Procedura      Descrizione procedura



Funzione

PR07\_02

COVID 19

Priorità **AZIONE**

1 Flusso di Comunicazione e) Monitoraggio del numero di contagiati, decessi, guarigioni

TEMA

p0106\_Edifici\_rilevanti.mdb

CLASSE:

p0106031\_StruttureSanitarie

Priorità **AZIONE**

2 Flusso di Comunicazione e) Pianificazione e organizzazione dei servizi di trasferimento dei contagiati

TEMA

p0104\_Edifici\_strategici.mdb

CLASSE:

p0104031\_ProntoSoccorso

Priorità **AZIONE**

3 Flusso di Comunicazione e) Comunicazione dei dati monitorati

TEMA

p0109\_Risorse\_attive.mdb

CLASSE:

p0109020\_RisorseUmane

Priorità **AZIONE**

4 Flusso di Comunicazione e) Comunicazione dei dati monitorati

TEMA

p0106\_Edifici\_rilevanti.mdb

CLASSE:

p0106111\_Alberghi

03 - Mass-media e Informazioni

Descrizione Rischio:

**EMERGENZA SANITARIA**

Stato-----> 04 - Allarme

ID Procedura

Descrizione procedura

PR07\_02

COVID 19

Priorità **AZIONE**

1 Flusso di Comunicazione a) Informazione alla popolazione

TEMA

CLASSE:

p0105121\_News

04 - Volontariato

Descrizione Rischio:

**EMERGENZA SANITARIA**



**Funzione****Stato**-----> 04 - Allarme**ID Procedura**      **Descrizione procedura**

PR07\_02

COVID 19

**Priorità**    **AZIONE****TEMA****CLASSE:**

- 1 Flusso di Comunicazione b) Attivazione del volontariato locale, in raccordo con i livelli di coordinamento sovraordinato

p0109\_Risorse\_attive.mdb

p0109011\_OrgVolontariato

**07 - Telecomunicazioni****Descrizione Rischio:****EMERGENZA SANITARIA****Stato**-----> 04 - Allarme**ID Procedura**      **Descrizione procedura**

PR07\_02

COVID 19

**Priorità**    **AZIONE****TEMA****CLASSE:**

- 1 Monitoraggio continuo del funzionamento dei mezzi di comunicazione

p0105\_Infrastrutture\_strategiche.mdb

p0105121\_News

**08 - Servizi Essenziali****Descrizione Rischio:****EMERGENZA SANITARIA****Stato**-----> 04 - Allarme**ID Procedura**      **Descrizione procedura**

PR07\_02

COVID 19

**Priorità**    **AZIONE****TEMA****CLASSE:**

- 1 Flusso di Comunicazione c) Continuità servizi essenziali, raccolta rifiuti,

p0109\_Risorse\_attive.mdb

p0109011\_OrgVolontariato





Funzione

10 - Strutture Operative Locali e Viabilità

Descrizione Rischio:

EMERGENZA SANITARIA

Stato-----> 04 - Allarme

ID Procedura Descrizione procedura

PR07\_02

COVID 19

Priorità AZIONE

TEMA

CLASSE:

1 zone ROSSE: verifica il grado di percorribilità

p0107\_Infrastrutture\_rilevanti.mdb

p0107012\_CollegamentiViari

Priorità AZIONE

TEMA

CLASSE:

2 zone ROSSE: dirottamento traffico

p0108\_Strutture\_tattiche\_e\_sensibili.mdb

p0108072\_NodiSensibili

Priorità AZIONE

TEMA

CLASSE:

3 zone ROSSE: attivazione cancelli stradali per controlli sul transito e scambio prodotti prima necessità

p0108\_Strutture\_tattiche\_e\_sensibili.mdb

p0108103\_Cancelli

13 - Assistenza alla popolazione

Descrizione Rischio:

EMERGENZA SANITARIA

Stato-----> 04 - Allarme

ID Procedura Descrizione procedura

PR07\_02

COVID 19

Priorità AZIONE

TEMA

CLASSE:

1 Flusso di Comunicazione d) fornitura di beni di prima necessità (carburanti inclusi)

p0105\_Infrastrutture\_strategiche.mdb

p0105131\_DistributoriCarburante

Priorità AZIONE

TEMA

CLASSE:



**Funzione**

2	<b>Flusso di Comunicazione d) fornitura di beni di prima necessità (carburanti inclusi)</b>	p0108_Strutture_tattiche_e_sensibili.mdb	<b>p0108021_DepositoFarmaci</b>
---	---------------------------------------------------------------------------------------------	------------------------------------------	---------------------------------

**Priorità AZIONE****TEMA****CLASSE:**

3	<b>Flusso di Comunicazione d) fornitura di beni di prima necessità (carburanti inclusi)</b>	p0108_Strutture_tattiche_e_sensibili.mdb	<b>p0108031_DepositoAlimenti</b>
---	---------------------------------------------------------------------------------------------	------------------------------------------	----------------------------------





**Vedi Capitolo 7**  
**RELAZIONE GENERALE**  
**PIANO DI PROTEZIONE CIVILE**



**Vedi Capitolo 8**  
**RELAZIONE GENERALE**  
**PIANO DI PROTEZIONE CIVILE**



**Vedi Capitolo 9**  
**RELAZIONE GENERALE**  
**PIANO DI PROTEZIONE CIVILE**



**Vedi Capitolo 10**  
**RELAZIONE GENERALE**  
**PIANO DI PROTEZIONE CIVILE**



**Vedi Capitolo 11**  
**RELAZIONE GENERALE**  
**PIANO DI PROTEZIONE CIVILE**